

2024 -10- 04

L. Dz. 10824
Podpis [signature]

10.09.2024
[signature]

**Wzór formularza zgłoszenia projektu do realizacji w ramach budżetu obywatelskiego gminy
Złocieniec na 2025 rok**

ZGŁOSZENIE PROJEKTU DO REALIZACJI

W RAMACH BUDŻETU OBYWATELSKIEGO GMINY ZŁOCIENIEC na 2025 ROK
(Uwaga: każda część zgłoszenia w pkt 1-5 może być dowolnie rozszerzona na potrzeby treści zgłoszenia)

1. WNIOSKODAWCA:

1) Imię i nazwisko

Andrzej Jankowski

2) Adres zamieszkania:



3) Adres do kontaktu (jeśli jest inny niż w pkt. 1.2):

4) Nr telefonu/adres e-mail do kontaktu:



2. NAZWA PROJEKTU (należy wpisać pełny tytuł zadania, który powinien być sformułowany tak, aby jednoznacznie określał faktyczne zadanie, które ma być realizowane w ramach budżetu obywatelskiego gminy Złocieniec na 2025 rok. Tę część zaleca się wypełnić czytelnie wielkimi literami. Podany tytuł zadania będzie obowiązywał na liście do głosowania):

'ZIELEŃ ŁĄCZY POKOLENIA', CZYLI ZIELONY ZAKĄTEK INTEGRACJI MIĘDZYPOKOLENIOWEJ

3. OPIS PROJEKTU:

1) **LOKALIZACJA PROJEKTU** (należy określić obszar, na którym realizowane będzie zadanie podając dane umożliwiające przestrzenną lokalizację zadania tj. nazwa ulicy/numer, a jeśli to możliwe- numer/-y działki/działek, przy czym lokalizacja projektu musi być na nieruchomościach będących w posiadaniu gminy Złocieniec w momencie składania zgłoszenia):

Skwer między blokami Zdobywców Wału Pomorskiego 8, Zwycięstwa 1 i Zwycięstwa 3a w Złocięncu (działka nr 50/38 i 50/39, obręb 0012).

2) **CEL i WSKAZANIE ZADANIA WŁASNEGO GMINY ZŁOCIENIEC, KTÓRE MA BYĆ ZREALIZOWANE W RAMACH PROJEKTU:**

a) *jaki jest cel realizacji zadania:*

Rewitalizacja obszaru rekreacyjnego, skutkująca stworzeniem przestrzeni sprzyjającej aktywności i integracji mieszkańców, szczególnie w wieku około- i senioralnym

b) *jakiego problemu dotyczy i jakie rozwiązania proponuje projekt (tzn. uzasadnienie, dlaczego zadanie powinno być zrealizowane i w jaki sposób jego realizacja wpłynie na życie mieszkańców):*

W dobie starzejącego się społeczeństwa (co jest zauważalne także w gminie Złocieniec i notowane w kolejnych strategiach jej rozwoju) coraz większego znaczenia w sferze kształtowania przestrzeni miasta nabiera zwrócenie szczególnej uwagi na potrzeby starszej części lokalnej społeczności. O ile miejsc dedykowanych dzieciom raczej w mieście nie brakuje, to

przestrzeni otwartych stworzonych głównie z myślą o seniorach zdaje się być niewiele, zwłaszcza na obszarze osiedla czaplineckiego. W efekcie wielu mieszkańców tzw 60+ coraz częściej pozostaje w domach lub skupia swoją aktywność wyłącznie w pomieszczeniach, co prowadzi do stopniowej izolacji i wycofywania się z życia społecznego. Mając świadomość, że owo życie społeczne rozwija się najczęściej w otwartych przestrzeniach publicznych, a przyroda stwarza zarówno idealne do tego tło, jak i pełni istotną rolę terapeutyczną, proponujemy utworzenie spokojnego zielonego zakątka, skupionego w swym założeniu i zagospodarowaniu na spełnianiu potrzeb właśnie tych nieco starszych Złocienian. W ten sposób chcielibyśmy zachęcić ich do aktywności na świeżym powietrzu, do relaksu, rozrywki i spotkań wśród natury, a także integracji z innymi mieszkańcami naszego miasta.

c) wskazanie właściwego zadania własnego gminy, zgodnie z art. 7 ustawy o samorządzie gminnym lub innymi ustawami, oraz zgodność projektu z dokumentami strategicznymi i planami inwestycyjnymi gminy Złocieniec):

Projekt wpisuje się w zadania własne gminy w zakresie kultury fizycznej i turystyki, w tym terenów rekreacyjnych i urządzeń sportowych (pkt 10 w art. 7 ww ustawy), zieleni miejskiej i zadrzewień (pkt 12) oraz polityki senioralnej (pkt 16a). Jest również zgodny ze Studium uwarunkowań i kierunków zagospodarowania przestrzennego Gminy Złocieniec oraz Strategią rozwoju Gminy Złocieniec.

3) OPIS PROJEKTU:

a) na czym polega projekt tj. inwestycja/przedsięwzięcie ze wskazaniem zadań i działań w projekcie tzn. co dokładnie ma zostać wykonane/przeprowadzone oraz jakie główne działania związane są z realizacją projektu:

Projekt zakłada utworzenie przyjaznego seniorom skweru, będącego areną spotkań, integracji i współpracy mieszkańców. Na lokalizację tego przedsięwzięcia wybrano teren, który znakomicie wpisuje się w założenia funkcjonowania takiego miejsca – jest otoczony z trzech stron budynkami i z jednej – nieco oddaloną ścianą drzew. W wyniku wcześniejszych starań również na samym placu wyrosły 'zielone pierzeje' i obecnie stanowią element dominujący w przestrzeni. Wszystko to sprawia, że skwer jest percypowany jako urokliwy (szczególnie jesienią), spokojny zakątek, w dużej mierze osłonięty od wiatru i niepozabawiony miejsc zacienionych. Dodatkowym jego atutem jest mała deniwelacja terenu, co ułatwi przemieszczanie się osobom starszym.

Przez wiele lat funkcjonował tu plac zabaw dla dzieci, jednak z biegiem lat i kolejnych podobnych inwestycji w mieście, zredukowany został do poziomu zaledwie kilku urządzeń. Do dziś są one wykorzystywane, dlatego mimo większego skupienia na realizacji potrzeb dorosłych w tym miejscu, chcielibyśmy zachować także i tę funkcję zabawową. Konieczna jest jednak wymiana istniejących, bardzo już podniszczonych, elementów. Zalecamy zakup zestawu (tzw 'domku') o mniejszych niż obecnie wymiarach, huśtawki podwójnej zamiast pojedynczej i przesunięcie całości ku północnej części skweru. Proponowane urządzenia (posiadające wymagane certyfikaty) zamieszczono w załączniku nr 4. Natomiast w załączniku nr 3 przedstawiono zarys koncepcji zagospodarowania skweru, wraz z odpowiednim usytuowaniem obiektów, spełniającym normy prawne projektowania placów zabaw. Uzupełnieniem strefy aktywności dzieci będzie wymagana nawierzchnia bezpieczna pod huśtawką (piasek) oraz wygodna ławka z oparciem dla opiekunów doglądających swoich dzieci czy wnuków.

Pozostałe planowane elementy zagospodarowania nie są tak obwarowane prawnie jak plac zabaw, jednak staraliśmy się podejść do zagadnienia funkcjonalnie, przyglądając się terenowi i zachowaniom przestrzennym użytkowników, uwzględniając ograniczenia, możliwości i potrzeby. Z analiz tych wynikają główne założenia, jakimi kierowaliśmy się przy tworzeniu koncepcji zagospodarowania skweru. Są to między innymi:

1) Poprawa dostępności, szczególnie dla osób starszych – obecnie brak wyznaczonego wygodnego dojścia na plac. Proponujemy ścieżkę utwardzoną przepuszczalną, mineralno-żywniczną – jest trwała, stabilna i zmniejsza ryzyko poślizgu, co ma spore znaczenie w kontekście poruszania się seniorów. Szerokość 150 cm w odcinku od wejścia do małego centralnego placu jest wystarczająca do swobodnego przemieszczania czy mijania się nawet osób z chodzikiem czy wózkami.

2) Uwzględnienie dotychczasowych kierunków ruchu, w powiązaniu z funkcją – o ile nie chcemy ograniczać tranzytu przez plac między osiedlem domków jednorodzinnych a centrum miasta czy między blokami a ogródkami działkowymi (te potoki ruchu planuje się kanalizować w taki sposób, by jednocześnie zachęcać przechodniów do pozostania na placu), o tyle problematyczna od jakiegoś czasu jest nocna głośna migracja między wiatami śmietnikowymi. Dopóki problem nie zostanie rozwiązany systemowo, pośrednią rolę zniechęcającą do korzystania ze skrótu przez skwer może być ściana gęstych, wysokich krzewów w południowo-wschodniej części terenu, która dodatkowo zasłaniałaby widok na budynek trafostacji.

3) Spełnienie jak największej liczby uniwersalnych potrzeb człowieka w przestrzeni – uzyskane między innymi poprzez różnorodność elementów zagospodarowania. Przedstawione na załączonym zarysie koncepcji usytuowanie tych urządzeń wzmacnia ich funkcjonalność i odpowiada na zdefiniowane potrzeby w zakresie od samotności, przez odpoczynek, obcowanie z naturą, komunikację z innymi, potrzeby estetyczne, samorealizacji, bezpieczeństwa, przemieszczania się, zabawy, sportu i rekreacji, aż po potrzeby współdziałania i, mamy nadzieję, wytworzone z czasem poczucie przynależności do grupy i tożsamości. Chcielibyśmy, by każdy znalazł na tym skwerze coś dla siebie, dlatego proponujemy wyposażenie odpowiednie dla osób z różnymi możliwościami fizycznymi i zainteresowaniami. Dwie wygodne ławki z oparciem i podłokietnikami o długości 160 cm (znajdujące się w strefie niewielkiego placu w centrum pod pergolą) oraz cztery dłuższe (180-200cm) pomieszczą minimum dwunastu wypoczywających. Dodatkowe osiem miejsc siedzących zapewniają dwa stoły do gier dla lubiących szachy, chińczyka czy karty. Przewidziano także dwa leżaki i jeden hamak. O wyposażeniu typowo dla dzieci wspomniano wyżej. Natomiast charakter międzypokoleniowy można przypisać planowanemu boisku do gry w bule, przy którym może stanąć duża tablica, zawierająca regulamin placu, zasady gry w bule oraz miejsce na zapisywanie punktacji podczas gry. Niezbędnym elementem jest także kosz na śmieci, usytuowany blisko oświetlonej solarną girlandą pergoli. Oprócz klimatycznego oświetlenia na skwerze nie może zabraknąć również kompozycji roślinnych, zarówno wyższych (szpaler ozdobnych drzewek, zamykający widok od

wschodu), jak i kompozycji średniowysokich (przy bulodromie i w miejscu oddzielającym strefę 'spokojną' od strefy zabaw dzieci) oraz nasadzeń różnobarwnych krzewów liściastych i iglastych. Specjalnego potraktowania wymaga obniżenie terenu, w którym podczas ulewnych dni i wiosennych roztopów zbiera się woda opadowa. Planujemy nieco uregulować jej formę i obsadzić odpowiednimi roślinami, znoszącymi okresowe zalewanie (trawy, byliny). W projekcie przewidziane jest również miejsce przypominające w swym założeniu koncepcję ogrodów społecznych, tj. możliwe do zagospodarowania przez samych mieszkańców. Znajdą tu miejsce rośliny niższe i jednoroczne, kolorowe i pachnące, zależnie od upodobań użytkowników. Jest to jeden z pomysłów na aktywizację m.in. osób starszych, lubiących prace w ogródku, ale nieposiadające własnego skrawka ziemi do pielęgnacji oraz zaangażowanie mieszkańców w tworzenie tego miejsca, co z kolei przeniosłoby się na wytworzenie poczucia odpowiedzialności za skwer. Dla ułatwienia prac zaprojektowano jednostronnie wyniesiony fragment, ograniczony ceglanym siedziskiem (również jako nawiązanie do historycznej tradycji Złocieńca). Naszym celem jest stworzenie miejsca z charakterem, lubianym i chętnie użytkowanym, o który mieszkańcy także sami będą chcieli dbać, dlatego dobrym pomysłem byłoby włączenie ich w proces tworzenia, np. na etapie sadzenia roślin.

b) wskazanie czy realizacja zadania wymaga, na podstawie odpowiednich przepisów prawnych, zezwoleń, pozwoleń czy opiniiowania ze strony właściwych organów lub instytucji:

Nie dotyczy.

c) czy realizacja projektu wymaga współpracy instytucjonalnej podmiotów zewnętrznych i czy jest ich wyraźna, pisemna gotowość do współpracy (załącznik w formie oświadczenia):

Nie jest ona wymagana.

d) czy projekt uwzględnia, o ile jest to możliwe, uniwersalne projektowanie, o którym mowa z art. 2 pkt 4 ustawy z dnia 19 lipca 2019 r. o zapewnieniu dostępności osobom ze szczególnymi potrzebami:

Tak.

e) w jaki sposób rezultaty projektu będą ogólnodostępne dla mieszkańców:

Projektowany skwer leży na terenie gminnym i nie jest ograniczony fizycznie żadnymi barierami, jest więc ogólnodostępny. Planowane utwardzone dojsście do centrum placu dodatkowo zwiększy dostępność dla osób z problemami w poruszaniu się. Pozostała proponowana infrastruktura natomiast ma charakter wielofunkcyjny i możliwy do wykorzystania przez mieszkańców w pełnym przekroju wiekowym, co wzmacnia możliwości integracyjne miejsca.

4) PRZEWIDYWANY OKRES I TERMIN REALIZACJI (rozpoczęcie nie wcześniej niż od 01.01.2025 r., zakończenie nie później niż do 31.12.2025 r.)

01.01.2025 – 31.12.2025

4. KALKULACJA PRZEWIDYWANYCH KOSZTÓW REALIZACJI PROJEKTU

Kosztorys projektu:

| Lp. | Rodzaj kosztów (np. zakup materiałów, zakup usług z uszczegółowieniem pozycji kosztorysowych) z podziałem na zadania i działania | Koszt całkowity brutto w zł | Sposób kalkulacji (opis wyliczenia z podaniem szacowanych ilości materiałów/usług i cen jednostkowych brutto) |
|-----|---|--------------------------------|--|
| 1 | 2 | 3 | 4 |
| | ZAKUP WYPOSAŻENIA SKWERU: | | |
| 1 | ławki (najlepiej z oparciem i podłokietnikami, szer. 160-200 cm) | 7000 | 6 x 1200 zł |
| 2 | leżaki miejskie | 4000 | 2 x 2000 zł |
| 3 | hamak | 5200 | 1 x 5200 zł |
| 4 | kosz na śmieci | 500 | 1 x 500 zł |
| 5 | pergola parkowa okrągła wraz z kratami na rośliny pnące | 3000 | 1 x 3000 zł |
| 6 | girlanda solarna | 1000 | 2 x 500 zł |
| 7 | stół do gry w szachy | 2600 | 1 x 2600 zł |
| 8 | stół do gry w chińczyka | 2600 | 1 x 2600 zł |
| 9 | zestaw zabawowy na plac zabaw dla dzieci w formie 'domku' | 19000 | 1 x 19000 zł |
| 10 | huśtawka podwójna dla dzieci | 5000 | 1 x 5000 zł |
| 11 | piasek na nawierzchnię pod huśtawkę (wymiary 4 x 7,5 m) | 600 | 30 m ² x 0,3 m = 9 m ³ |
| 12 | tablica wielofunkcyjna z regulaminem placu, instrukcją gry w bule i powierzchnią kredową | 6500 | 1 x 6500 zł |
| 13 | roślinność (drzewka ozdobne, krzewy wysokie i niskie, pnącza, byliny i trawy) | 5000 | ok. 100 szt |
| | ZAKUP USŁUG: | | |
| 15 | przewidywane zbiorcze koszty transportu | 4000 | |
| 16 | koszty demontażu istniejących elementów (wraz z usunięciem obumierających drzewek) | 1500 | |
| 17 | koszty projektowania | 10000 | (za ok. 3000 m ²) lub średnio 5% wartości inwestycji |
| 18 | koszty wykonania bulodromu o wymiarach 15 x 4 m (wraz z materiałem) | 25000 | |
| 19 | koszty wykonania ścieżki utwardzonej i centralnego placu (wraz z materiałem) | 46800 | 104 m ² x 450 zł/m ² |
| 20 | koszty wykonania siedziska ceglanego i niskiego murku z cegieł (wraz z materiałem) | 10000 | 13m x 0,4m x 0,4m + 5m x 0,25m x 0,24m |
| 21 | koszty montażu elementów wyposażenia | 6000 | |
| 22 | koszty utrzymania i konserwacji na okres 3 lat | 15000 | 3 x 5000 |
| 23 | koszty prac ziemnych | 2000 | |
| x | Razem koszt całkowity brutto w zł (zgodny z pkt.4.1) | | x |

5. ZAŁĄCZNIKI:

- 1) Lista mieszkańców popierających zgłoszenie — stron 1 (obowiązkowy),
- 2) Mapa lokalizacji projektu – potwierdzona przez pracownika Referatu gospodarki nieruchomościami i urbanistyki, do kogo należy wskazana działka, przy czym lokalizacja projektu musi być na nieruchomościach będących w posiadaniu gminy Złocieniec w momencie składania zgłoszenia (obowiązkowy),
- 3) Inne załączniki, ważne dla zgłaszanego projektu (nieobowiązkowe):

Załącznik nr 3 – Zarys koncepcji zagospodarowania skweru międzypokoleniowego w Złocięcu

Załącznik nr 4 – Wykaz przykładowych elementów wyposażenia

6. Klauzula informacyjna: Na podstawie art. 13 rozporządzenia Parlamentu Europejskiego i Rady (UE) 2016/679 z 27.4.2016 r. w sprawie ochrony osób fizycznych (RODO), informujemy że:

- 1) Administratorem danych wskazanych w ankiecie jest Gmina Złocieniec działająca przez Burmistrza Złocięca, z siedzibą w Urzędzie Miejskim w Złocięcu ul. Stary Rynek 3, 78-520 Złocieniec, tel.: 9436 72022, adres e-mail: um.burmistrz@zlocieniec.pl
- 2) Dane kontaktowe Inspektora ochrony danych w Urzędzie Miejskim w Złocięcu tel. 943672066 wew. 60 adres e-mail: ochronadanych@zlocieniec.pl lub pisemnie na adres korespondencyjny administratora
- 3) Pana/i dane osobowe przetwarzane będą na podstawie art. 6 ust. 1 lit f) RODO w celu przeprowadzenia konsultacji społecznych dotyczących budżetu obywatelskiego w gminie Złocieniec na 2025 rok.
- 4) Odbiorcami Pani/Pana danych osobowych mogą być podmioty uprawnione z mocy prawa.
- 5) Pani/Pana dane osobowe przetwarzane będą przez okres przeprowadzenia konsultacji oraz w ramach archiwizacji, przez okres zgodny przepisami w zakresie archiwizacji dokumentów.
- 6) Posiada Pan/Pani prawo dostępu do swoich danych osobowych, prawo do ich sprostowania, usunięcia lub ograniczenia przetwarzania, prawo do wniesienia sprzeciwu wobec przetwarzania w tym prawo wniesienia skargi do Prezesa Urzędu Ochrony Danych Osobowych, gdy uzna Pan/Pani, iż przetwarzanie danych osobowych Pana/Pani dotyczących narusza przepisy RODO.
- 7) Przysługuje Pani/Panu prawo do cofnięcia wyrażonej poniżej zgody w dowolnym momencie a powyższe nie będzie miało wpływu na zgodność z prawem przetwarzania, którego dokonano na podstawie wyrażonej przez Panią/Pana zgody przed jej cofnięciem.
- 8) Podanie danych osobowych jest dobrowolne a ich przetwarzanie niezbędne do wykonania zadania realizowanego w interesie publicznym. Konsekwencją niepodania danych osobowych będzie brak możliwości udziału w konsultacjach społecznych a głos uznany będzie za nie ważny.
- 9) Dane udostępnione przez Pana/Panią nie będą podlegały profilowaniu, nie będą przekazywane do państwa trzeciego lub organizacji międzynarodowej.

Wyrażam zgodę na publiczne udostępnienie mojego imienia i nazwiska jako Wnioskodawcy - Autora projektu, zgłaszanego do realizacji w ramach budżetu obywatelskiego gminy Złocieniec na 2025 rok w zakresie promocji, informacji i ewaluacji budżetu obywatelskiego gminy Złocieniec na 2025 rok.

04.10.2024 *Audrey Jankowski*
(data, podpis Wnioskodawcy)



27-09-2024

Niniejszy wydruk nie stanowi dokumentu w rozumieniu przepisów prawa.
Wydrukowano w serwisie <https://sip.gison.pl/zlozeniec> dnia 27-09-2024.

URZĄD MIEJSKI w ZŁOCIENCU
78-520 Złocieniec, ul. Stary Rynek 3
tel. 0-94 36 720 22
fax 0-94 36 716 18

Ładwiaderam iż działki 50/38 i 50/39
obręb ewidencyjny 0012 jednostka
ewidencyjna miasto Złocieniec są własnością
Gminy Złocieniec.
Monika Kłos.

ZAPROJEKT WYKONAWCZY WZGOSPODARZENIA POLNYMIA

Skwera międzypokoleniowego w Łocieniu

Załącznik nr 3



- stół do chińczyka
- kompozycja krzewów ozdobnych
- dłuższa ławka o wygodnym profilu
- pergola z girlandą solarną
- hamak
- obniżenie terenu okresowo zdlawane, zagospodarowane odpowiednią roślinnością
- dłuższa ławka o wygodnym profilu
- siedzisko w formie ceglanego murku z elementami drewnianymi

- nowe drzewka ozdobne w miejscu obumarłych jarzębów
- ławka z oparciem huśtawka i zestaw zabawowy dla dzieci
- szpaler niskich drzewek ozdobnych, domykających wizualnie skwer
- kompozycja krzewów i formowanych drzew iglastych, ograniczonych niskim ceglanyim murkiem
- leżaki
- stół do szachów
- krótsze ławki z oparciem i podłokietnikami
- rzęda nasadzeń wysokich, gęstych krzewów
- buliodrom
- teren otwarty na inwencje mieszkańców w kwestii jego zagospodarowania roślinnością
- tablica wielofunkcyjna
- ławka z oparciem



Załącznik nr 4

Wykaz przykładowych elementów wyposażenia

(w przypadku wyposażenia firmy Lars Laj, którego cen nie podano na stronie internetowej, przedstawia się niżej wycenę nadesłaną przez ww przedsiębiorstwo w odpowiedzi na zapytanie bezpośrednie)

1. Ławki:

Ławka chińska żeliwna ciężka 160 cm - Wszystkie ławki (ale-ogrod.pl)

Ławka ogrodowa ATEST kolory RAL (ale-ogrod.pl)

Ławka miejska, Ławki, Mała architektura | LARS LAJ® (14230)

Ławka T13 (mała-architektura-narloch.pl)

2. Leżaki miejskie:

Leżak miejski L 7 - IG Drew-Bud.pl (ig-drewbud.pl)

Leżak miejski L2 - IG Drew-Bud.pl (ig-drewbud.pl)

Leżak Saint Tropez, Ławki, Mała architektura | LARS LAJ® (14342)

3. Hamak:

Hamak, Nature, Wyposażenia placów zabaw | LARS LAJ® (13027)

Hamak miejski H1 - IG Drew-Bud.pl (ig-drewbud.pl)

4. Kosz na śmieci:

Kosz parkowy K1 - IG Drew-Bud.pl (ig-drewbud.pl)

KOSZ NA ŚMIECI NA NODZE DO ZABETONOWANIA LUB PRZYKREĆCENIA (ale-ogrod.pl)

Kosz miejski, Kosze uliczne, Mała architektura | LARS LAJ® (14409)

5. Pergola ogrodowa i kraty na rośliny pnące:

Pergola Parkowa - - Produkty z drewna do ogrodu Pergole Płoty Kratki Ogrodowe Drewniane Pergole nad ścieżki -

Sklep Internetowy Dom i Ogród (water-art.eu)

Kratka ogrodzeniowa o dużym oczku (water-art.eu)

Pergola II, Outdoor Furniture, Mała architektura | LARS LAJ® (14900-2)

6. Girlanda solarna:

Girlanda solarna 20m - do ogrodu, na taras - ŚwiatGirland.pl (swiatgirland.pl)

7. Stół do gry w szachy:

Stół do gry w szachy - Stoły do gry w szachy, chińczyka (ale-ogrod.pl)

Stolik szachowy S 4 - IG Drew-Bud.pl (ig-drewbud.pl)

Szachy, Street Sport, Sprzęt sportowy | LARS LAJ® (11699)

8. Stół do gry w chińczyka:

Stół do gry w chińczyka - Stoły do gry w szachy, chińczyka (ale-ogrod.pl)

Chińczyk, Street Sport, Sprzęt sportowy | LARS LAJ® (11698)

9. Zestaw zabawowy na plac zabaw:

Posterunek policji, Zjeżdżalnie, Place zabaw | LARS LAJ® (10871)

10. Huśtawka podwójna:

Huśtawka z dwoma płaskimi siedziskami, Huśtawki, Place zabaw | LARS LAJ® (11121)

11. Tablica wielofunkcyjna z powierzchnią kredową:

Wiata piknikowa z tablicą kredową, Wiaty, Mała architektura | LARS LAJ® (13068)

LARS LAJ[®]

Lars Laj Polska Sp. z o.o.
ul. Migdalkowa 11 | 72-003 Dobra k.
Szczecina
tel. 91 311 37 67
www.larslaj.pl | larslaj@larslaj.pl
nr BDO 000013673

WYCENA nr MM/33756/2024/A

Dobra, 01.10.2024











Polska - Złocieniec, zachodniopomorskie







Przebudowa placu zabaw w ramach budżetu obywatelskiego.

WARIANT 1

Lars Laj Polska

| Lp. | Ilość | Nr Kat. | Artykuł | Cena netto | Wartość netto | VAT% | Wartość brutto |
|-----|---------|---------|--|--------------|---------------|------|----------------|
| 1. | 1 szt. | 10871 |  Posterunek policji | 15 000,00 zł | 15 000,00 zł | 23% | 18 450,00 zł |
| 2. | 1 szt. | 11121 |  Huśtawka z dwoma płaskimi siedziskami | 3 950,00 zł | 3 950,00 zł | 23% | 4 858,50 zł |
| 3. | 24 szt. | 15125 |  Maty gumowe pod huśtawkę 11121 i ślizg 10871 | 120,00 zł | 2 880,00 zł | 23% | 3 542,40 zł |
| 4. | 1 szt. | 13027 |  Hamak | 4 200,00 zł | 4 200,00 zł | 23% | 5 166,00 zł |
| 5. | 1 szt. | 13068 |  Wiata piknikowa z tablicą kredową | 5 200,00 zł | 5 200,00 zł | 23% | 6 396,00 zł |
| 6. | 1 szt. | 11699 |  Szachy | 7 700,00 zł | 7 700,00 zł | 23% | 9 471,00 zł |
| 7. | 1 szt. | 11698 |  Chińczyk | 6 900,00 zł | 6 900,00 zł | 23% | 8 487,00 zł |
| 8. | 1 szt. | 14900-2 |  Pergola II | 9 350,00 zł | 9 350,00 zł | 23% | 11 500,50 zł |

Lars Laj Polska

| Lp. | Ilość | Nr Kat. | Artykuł | Cena netto | Wartość netto | VAT% | Wartość brutto |
|-----|--------|---------|--|--------------|---------------|------|----------------|
| 9. | 1 szt. | 14341 |  Leżak Cannes | 3 750,00 zł | 3 750,00 zł | 23% | 4 612,50 zł |
| 10. | 1 szt. | 14342 |  Leżak Saint Tropez | 3 390,00 zł | 3 390,00 zł | 23% | 4 169,70 zł |
| 11. | 1 szt. | 14409 |  Kosz miejski | 575,00 zł | 575,00 zł | 23% | 707,25 zł |
| 12. | 2 szt. | 14230 |  Ławka miejska | 3 300,00 zł | 6 600,00 zł | 23% | 8 118,00 zł |
| 13. | 2 szt. | 14222 |  Wika | 1 990,00 zł | 3 980,00 zł | 23% | 4 895,40 zł |
| 14. | 2 szt. | 14436 |  Ławka Uppsala | 2 100,00 zł | 4 200,00 zł | 23% | 5 166,00 zł |
| 15. | 1 | | Montaż i transport | 22 200,00 zł | 22 200,00 zł | 23% | 27 306,00 zł |

99 875,00 zł
Wartość netto

122 846,25 zł
Wartość brutto



we support



Powyższa wycena nie stanowi oferty w rozumieniu przepisów i ma charakter wyłącznie informacyjny.

Wycenę przygotowała:

Z poważaniem

Warunki zamówienia:

1. Termin realizacji zamówienia: ok.8-10 tygodni od daty złożenia zamówienia i ew. wpłaty zaliczki.
2. Udzielany okres gwarancji do 60 miesięcy i do 24 miesięcy na stoliki betonowe, 12 miesięcy na kosz i ławki.
3. Wycena ważna 14 dni.
4. Forma płatności: do uzgodnienia.
5. Wycena nie uwzględnia kosztów wykonania projektu architektonicznego.
6. Poglądowe zagospodarowanie, w tym wizualizacja 3D, na życzenie Zamawiającego jest przygotowywane nieodpłatnie w terminie do 2 tygodni.
7. Strefy urządzeń nie mogą się na siebie nakładać, ponadto w obrębie stref nie mogą się znajdować żadne obiekty.
8. W przypadku złożenia zamówienia na powyższe produkty wymagane jest podanie wymiarów terenu przeznaczonego pod plac zabaw, abyśmy mogli sprawdzić, czy wskazane urządzenia mieszczą się na placu.
9. Nie ponosimy odpowiedzialności za usytuowanie terenu placu zabaw względem obiektów infrastruktury oraz budynków.
10. Wycena obejmuje urządzenia w opcji standardowej, przystosowanej pod montaż do gruntu (nie obejmuje to montażu na stropie garażu podziemnego) . Ewentualne zmiany i modyfikacje na życzenie wymagają dalszych uzgodnień z koordynatorem sprzedaży LL PL.
11. Przygotowanie podłoża pod montaż urządzeń leży po stronie Zamawiającego (tzn. teren powinien być wyrównany i pozbawiony wszelkich pozostałości starych urządzeń utrudniających prace instalacyjne).
12. Urządzenia z wysokością swobodnego upadku powyżej 1m wymagają zastosowania nawierzchni bezpiecznej. O ile oferta nie stanowi inaczej, przygotowanie nawierzchni leży w gestii Zamawiającego.
13. Cena piaskownicy nie obejmuje piasku do piaskownicy.
14. Karty techniczne dołączone do wyceny zawierają grafikę poglądową urządzenia. Kolory zamontowanych urządzeń mogą różnić się nieco od grafiki poglądowej przedstawionej na karcie. Aktualna kolorystyka siedzisk huśtawek dostępna u Sprzedawcy. Wykonawca zastrzega sobie prawo do zmian kolorystyki oraz rozwiązań konstrukcyjnych w urządzeniach, będących wynikiem stałego ulepszania urządzeń lub braku dostępności na rynku odpowiednich surowców.
15. Oferta obejmuje urządzenia wyprodukowane przez certyfikowanego producenta urządzeń, zgodnych z normą EN 1176 / EN16630 oraz inne.



Linked

LARS LAJ®

Lars Laj Polska Sp. z o.o. z siedzibą i adresem w Dobrej Szczecińskiej (72-003) przy ulicy Migdałowej 11, wpisana do Rejestru Przedsiębiorców prowadzonego przez Sąd Rejonowy dla m. Szczecin XIII Wydział Gospodarczy Krajowego Rejestru Sądowego pod numerem 0000128436; REGON 810903070, NIP 851-12-06-296; z kapitałem zakładowym wynoszącym 250.000,00 zł

Administratorem przetwarzanych danych osobowych jest spółka Lars Laj Polska – pełna informacja o zasadach ochrony danych osobowych jest zawarta w Polityce Prywatności dostępnej na stronie www.larslaj.pl w zakładce Kontakt.

Data: B02025-10824
Kowalczyk - dostawca
08/10/2024

4. KALKULACJA PRZEWIDYWANYCH KOSZTÓW REALIZACJI PROJEKTU

Kosztorys projektu:

| Lp. | Rodzaj kosztów (np. zakup materiałów, zakup usług z uszczegółowieniem pozycji kosztorysowych) z podziałem na zadania i działania | Koszt całkowity brutto w zł | Sposób kalkulacji (opis wyliczenia z podaniem szacowanych ilości materiałów/usług i cen jednostkowych brutto) |
|-----|--|--------------------------------|--|
| 1 | 2 | 3 | 4 |
| | ZAKUP WYPOSAŻENIA SKWERU: | | |
| 1 | ławki (najlepiej z oparciem i podłokietnikami, szer. 160-200 cm) | 7200 | 6 x 1200 zł |
| 2 | leżaki miejskie | 4000 | 2 x 2000 zł |
| 3 | hamak | 5200 | 1 x 5200 zł |
| 4 | kosz na śmieci | 500 | 1 x 500 zł |
| 5 | pergola parkowa okrągła lub ośmiokątna, wraz z 3 kratami na rośliny pnące | 3000 | 1 x 3000 zł |
| 6 | girlanda solarna | 1000 | 2 x 500 zł |
| 7 | stół do gry w szachy | 2600 | 1 x 2600 zł |
| 8 | stół do gry w chińczyka | 2600 | 1 x 2600 zł |
| 9 | zestaw zabawowy na plac zabaw dla dzieci w formie 'domku' | 19000 | 1 x 19000 zł |
| 10 | huśtawka podwójna dla dzieci | 5000 | 1 x 5000 zł |
| 11 | piasek na nawierzchnię pod huśtawkę (wymiar 4 x 7,5 m) | 600 | 30 m ² x 0,3 m = 9 m ³ |
| 12 | tablica wielofunkcyjna z regulaminem placu, instrukcją gry w bule i powierzchnią kredową | 6500 | 1 x 6500 zł |
| 13 | roślinność (drzewka ozdobne, krzewy wysokie i niskie, pnącza, byliny i trawy) | 5000 | ok. 100 szt |
| | ZAKUP USŁUG: | | |
| 15 | przewidywane zbiorcze koszty transportu | 4000 | |
| 16 | koszty demontażu istniejących elementów ('domku', huśtawki, 5 ławek i 2 koszy do gry w koszykówkę; wraz z usunięciem 2 obumierających drzewek) | 1500 | 11 elementów o różnym gabarycie |
| 17 | koszty projektowania | 10000 | (za ok. 3000 m ²) lub średnio 5% wartości inwestycji |
| 18 | koszty wykonania bulodromu o pełnych wymiarach (wraz z materiałem) | 25000 | 15 x 4 m |
| 19 | koszty wykonania ścieżki utwardzonej i centralnego placu (wraz z materiałem) | 46800 | 104 m ² x 450 zł/m ² |
| 20 | koszty prac ziemnych | 2000 | |
| 21 | koszty wykonania siedziska ceglano i niskiego murku z cegieł (wraz z materiałem) | 10000 | 13m x 0,4m x 0,4m + 5m x 0,25m x 0,24m |
| 22 | koszty montażu elementów wyposażenia | 6000 | |
| 23 | koszty utrzymania i konserwacji na okres 3 lat | 12000 | 3 x 4000 |
| x | Razem koszt całkowity brutto w zł (zgodny z pkt.4.1) | 179500 | x |

Zakończona
Andrzej Jankowski